

**PERIMETRI**

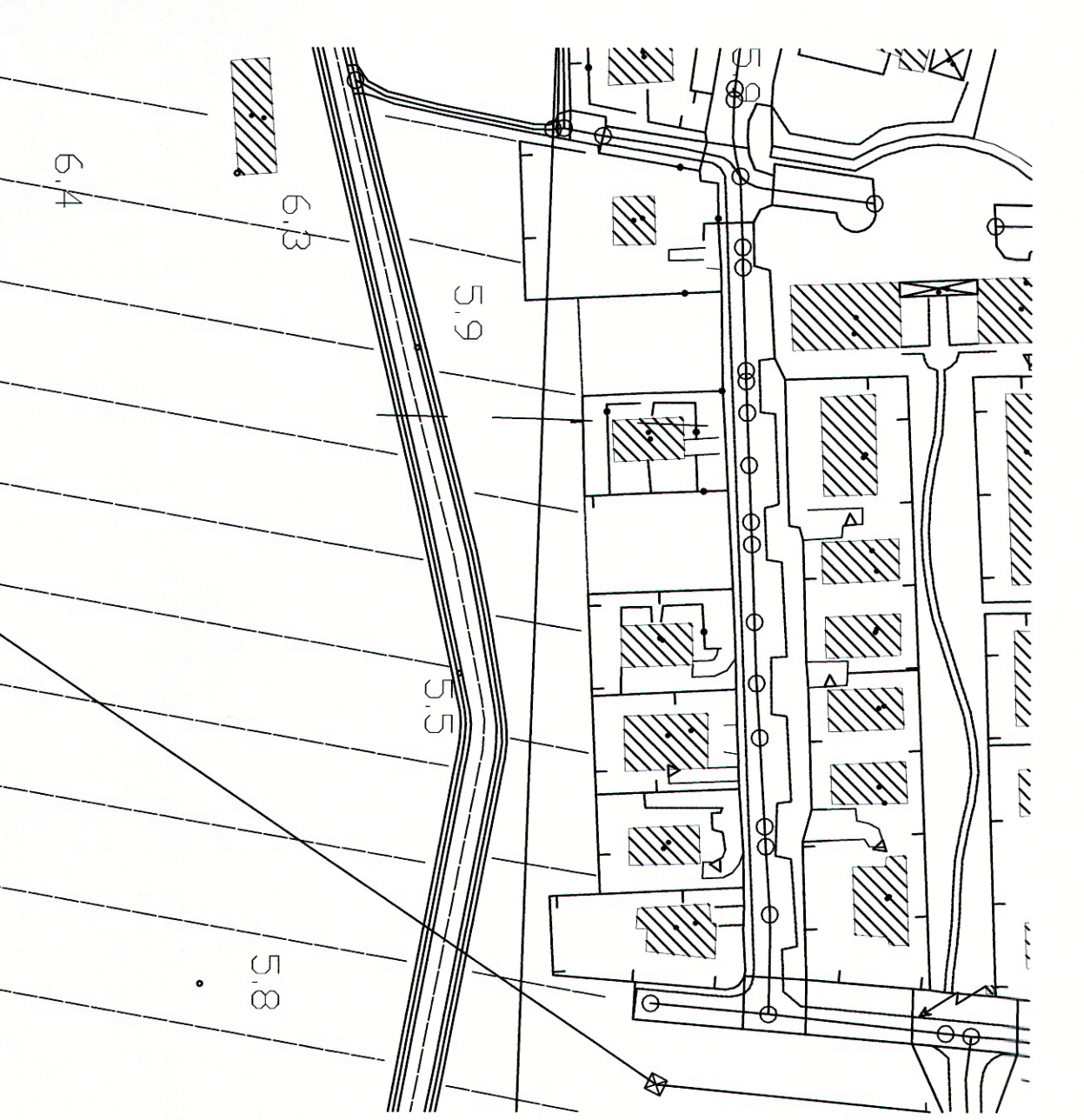
- PERIMETRO P.U.A. (ai sensi dell'art.11 L.R. 6/198)
- PERIMETRO AMBITO C2/38 (S11) da verificare presso il P.R.C. vigente n.17
- INTENDEMENTI PREVISIONI EXTRA PERIMETRO P.U.A.
- LOTI CON NUMERO IDENTIFICATIVO



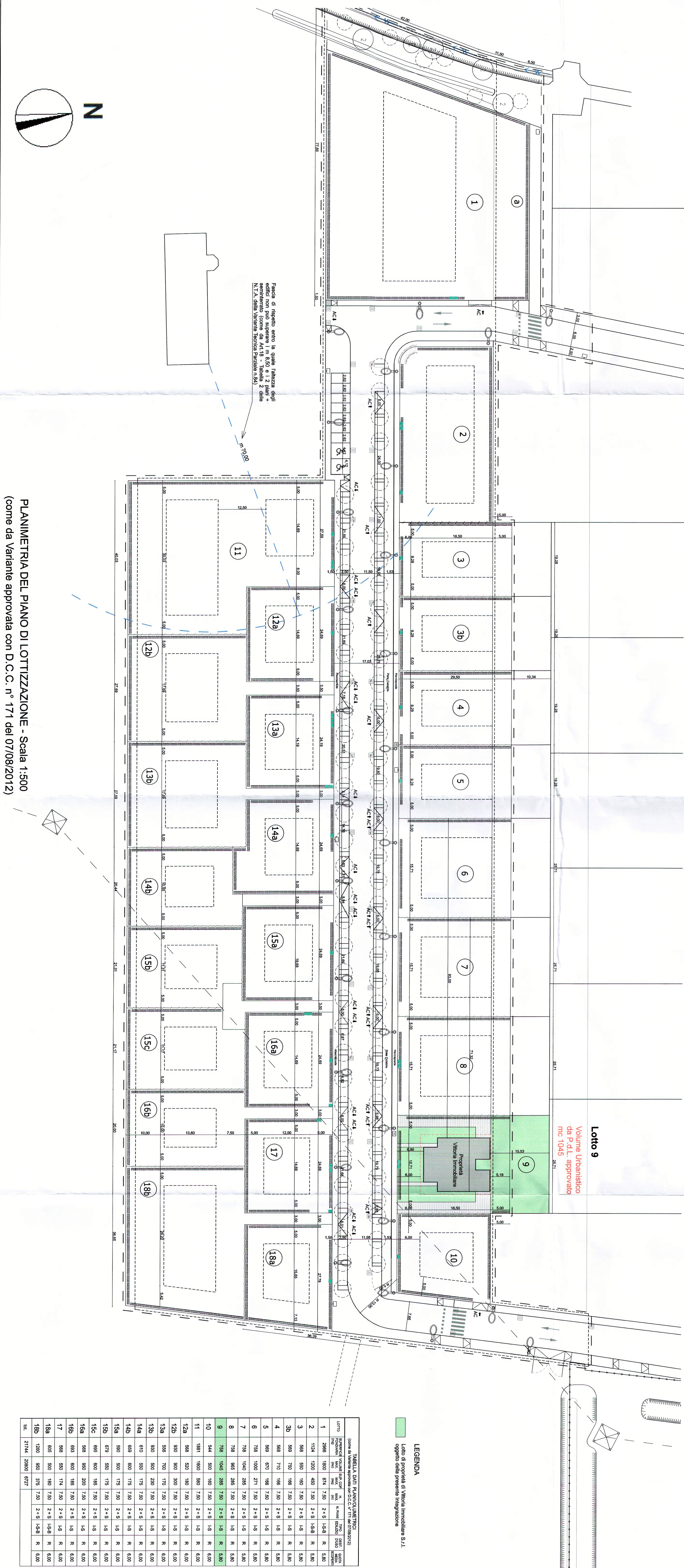
ESTRATTO P.R.G. - Scala 1:5000



ESTRATTO MAPPA - Scala 1:2000



ESTRATTO C.T.R. - Scala 1:2000




**Lotto 9**  
 Volume Urbanistico  
 da P.d.L. approvato  
 mc 1045

**LEGENDA**  
 Lotto di proprietà di Vittoria Immobiliare S.r.l.  
 oggetto della presente integrazione

TABELLA DATI PLANIVOLUMETRICI (come da Variante approvata con D.C.C. n° 171 del 07/08/2012)

Lotto	Superficie (mq)	Volume (mc)	Indice	Altezza (m)	Stato
1	2906	1500	0,516	5,18	R
2	1124	1200	1,068	5,80	R
3	888	550	0,619	5,80	R
3b	888	180	0,203	5,80	R
4	888	710	0,799	5,80	R
5	888	870	0,980	5,80	R
6	758	1000	1,320	5,80	R
7	758	1040	1,372	5,80	R
8	758	865	1,141	5,80	R
9	758	1045	1,379	5,80	R
10	844	500	0,594	5,80	R
11	1881	1800	0,957	5,80	R
12a	888	520	0,586	5,80	R
12b	888	300	0,338	5,80	R
13a	556	700	1,259	5,80	R
13b	556	320	0,574	5,80	R
14a	610	500	0,820	5,80	R
14b	658	500	0,760	5,80	R
15a	658	500	0,760	5,80	R
15b	678	500	0,738	5,80	R
15c	668	500	0,749	5,80	R
16a	668	500	0,749	5,80	R
16b	693	500	0,721	5,80	R
17	888	500	0,563	5,80	R
18a	608	500	0,821	5,80	R
18b	1200	500	0,417	5,80	R
19	2114	2000	0,946	5,80	R

PLANIMETRIA DEL PIANO DI LOTTIZZAZIONE - Scala 1:500  
 (come da Variante approvata con D.C.C. n° 171 del 07/08/2012)



Spazio di rispetto verso la sede pubblica dell'edificio non può superare i m. 8,50 e i 2 metri N.T.A. dalla Variante tecnica parziale n.81